

COORDENADAS GEOGRÁFICAS:  
P1: S: 25°58'46.85" O: 52°33'56.65"  
P2: S: 25°58'57.40" O: 52°33'58.25"  
P3: S: 25°58'47.20" O: 52°33'56.31"  
P4: S: 25°58'57.40" O: 52°33'57.91"

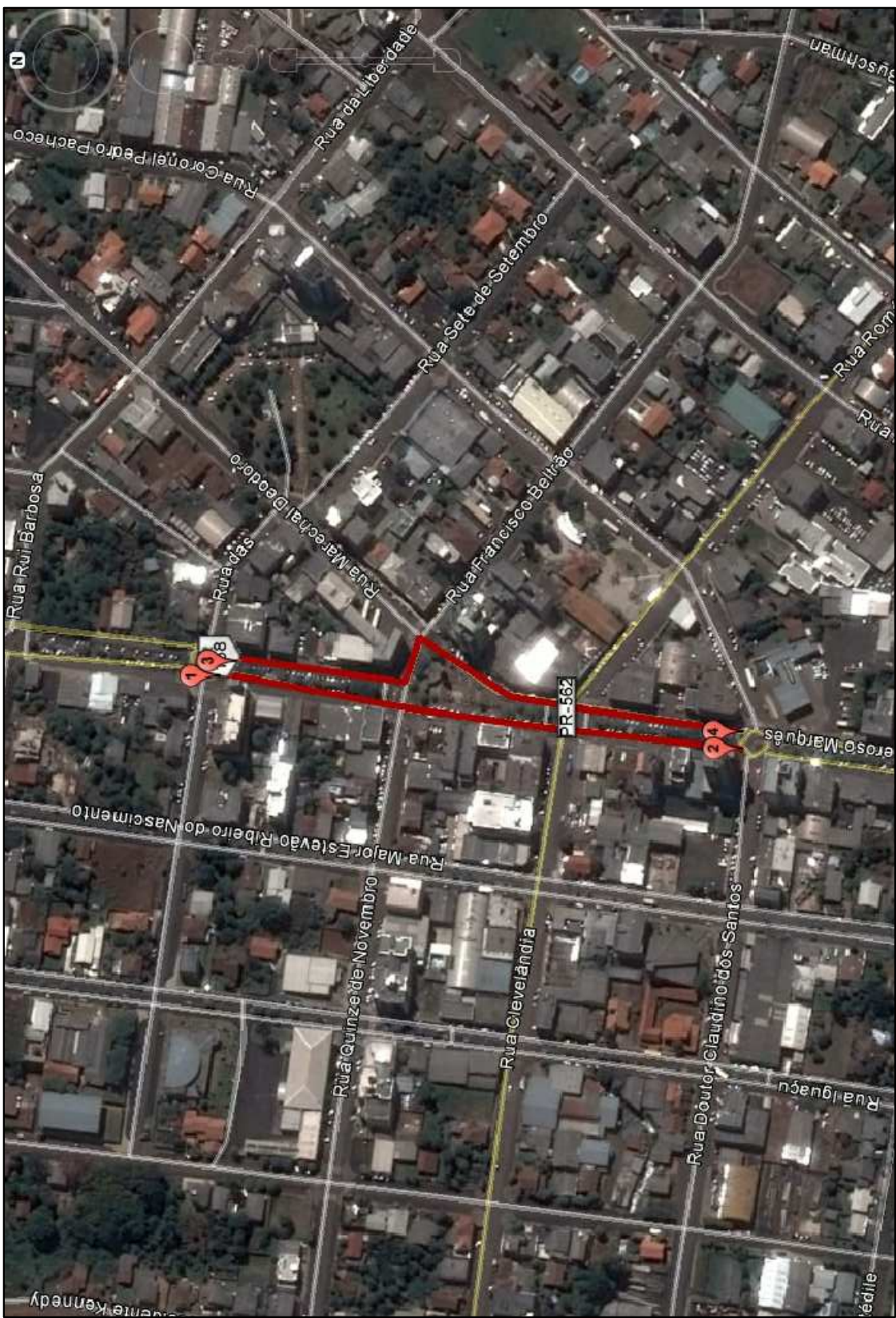


IMAGEM  
Trecho da Avenida Generoso Marques à ser pavimentado  
Fonte:Google Earth

COORDENADAS GEOGRÁFICAS:  
P1: S: 25°58'34.24" O: 52°34'02.07"  
P2: S: 25°58'49.47" O: 52°34'04.47"

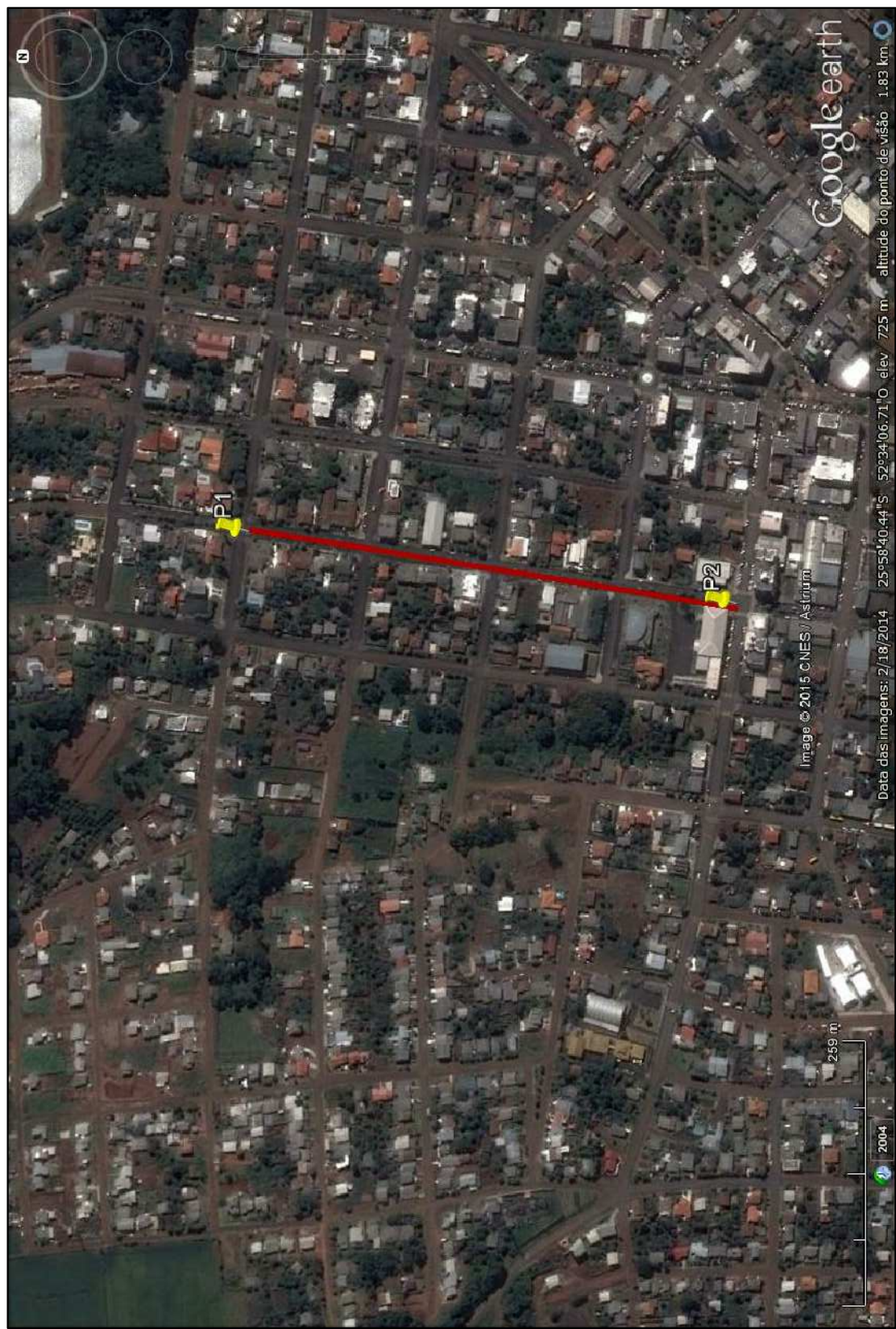
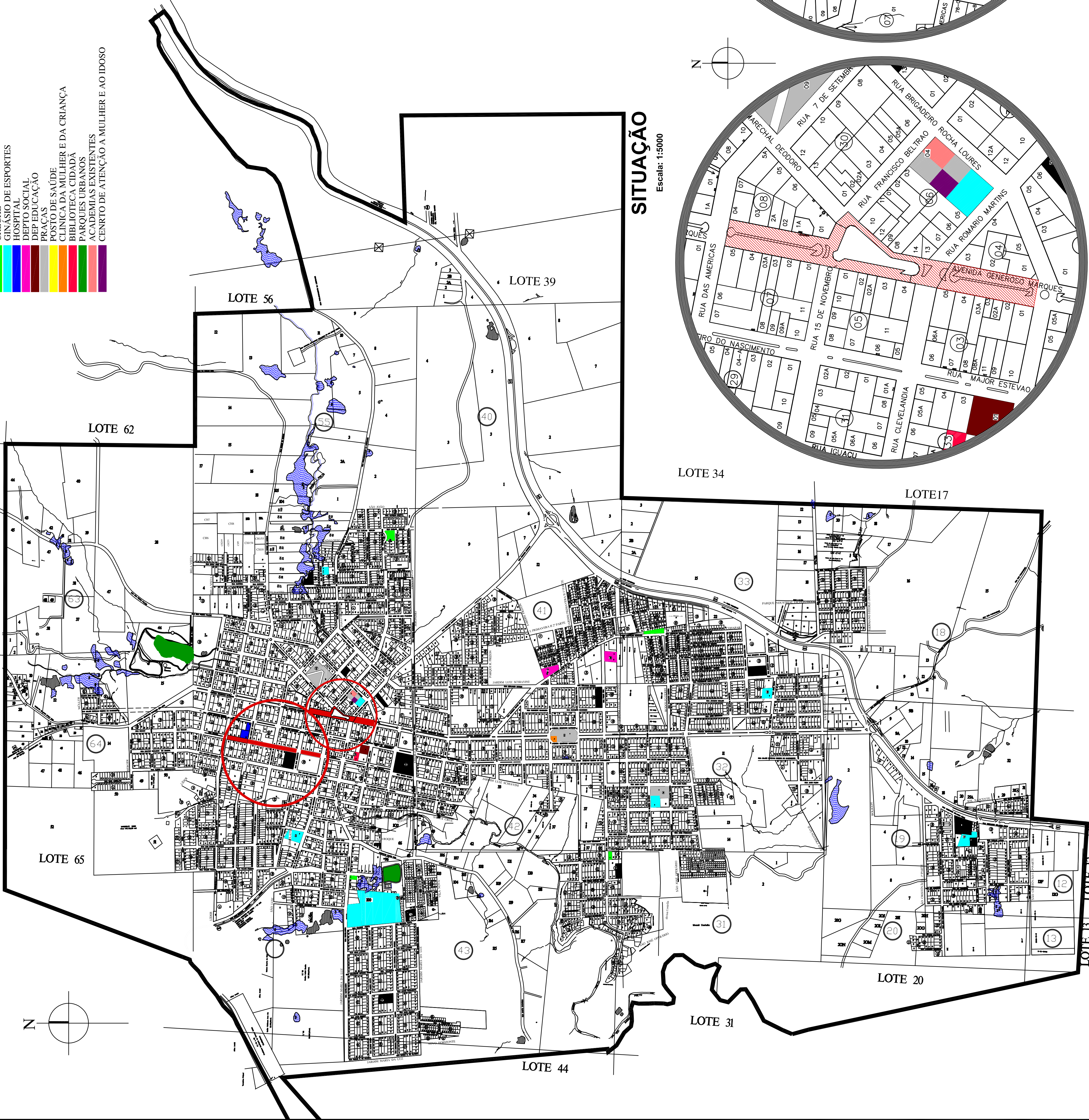
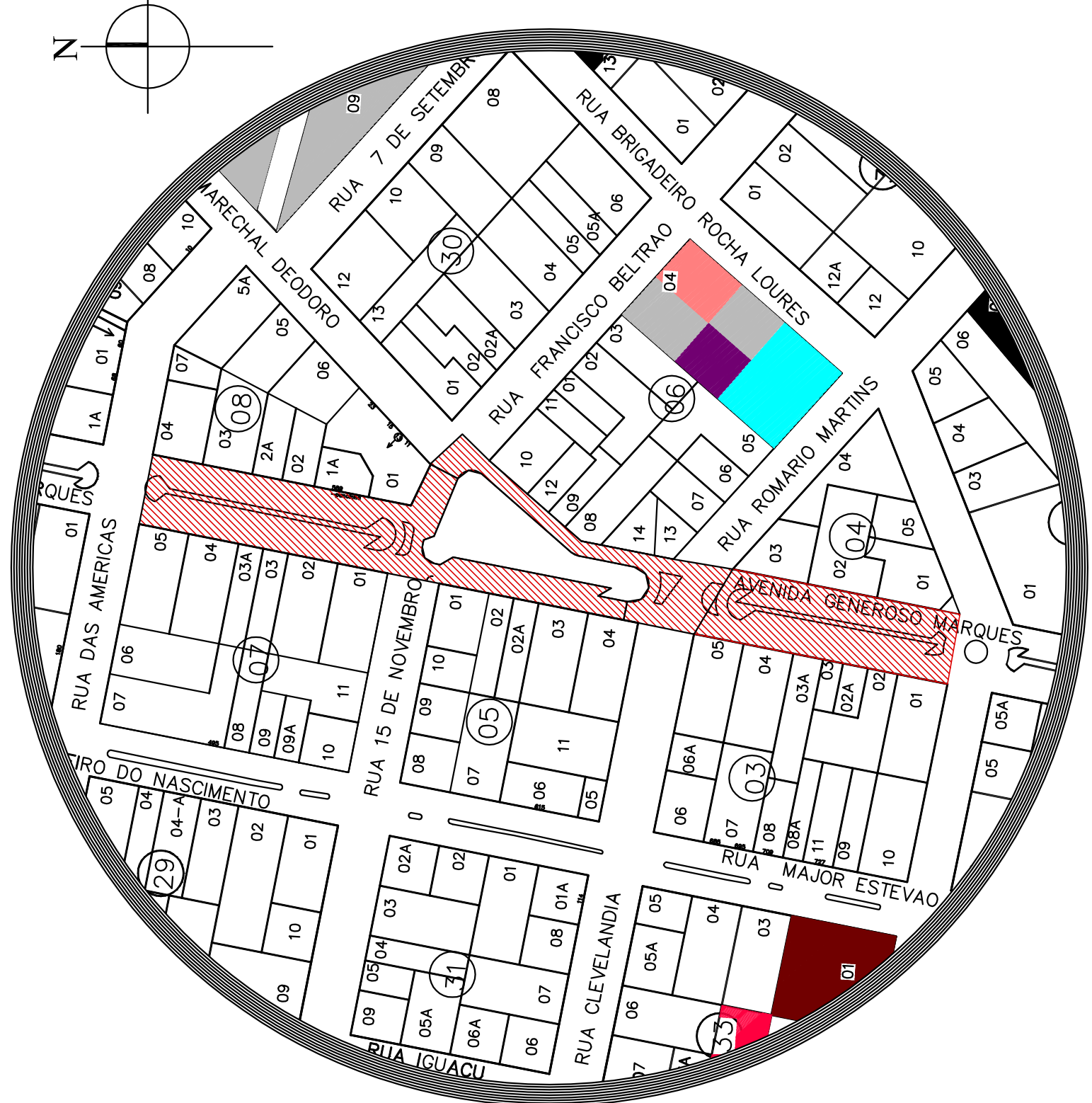


IMAGEM  
Trecho da Rua Iguazu à ser pavimentado  
Fonte:Google Earth

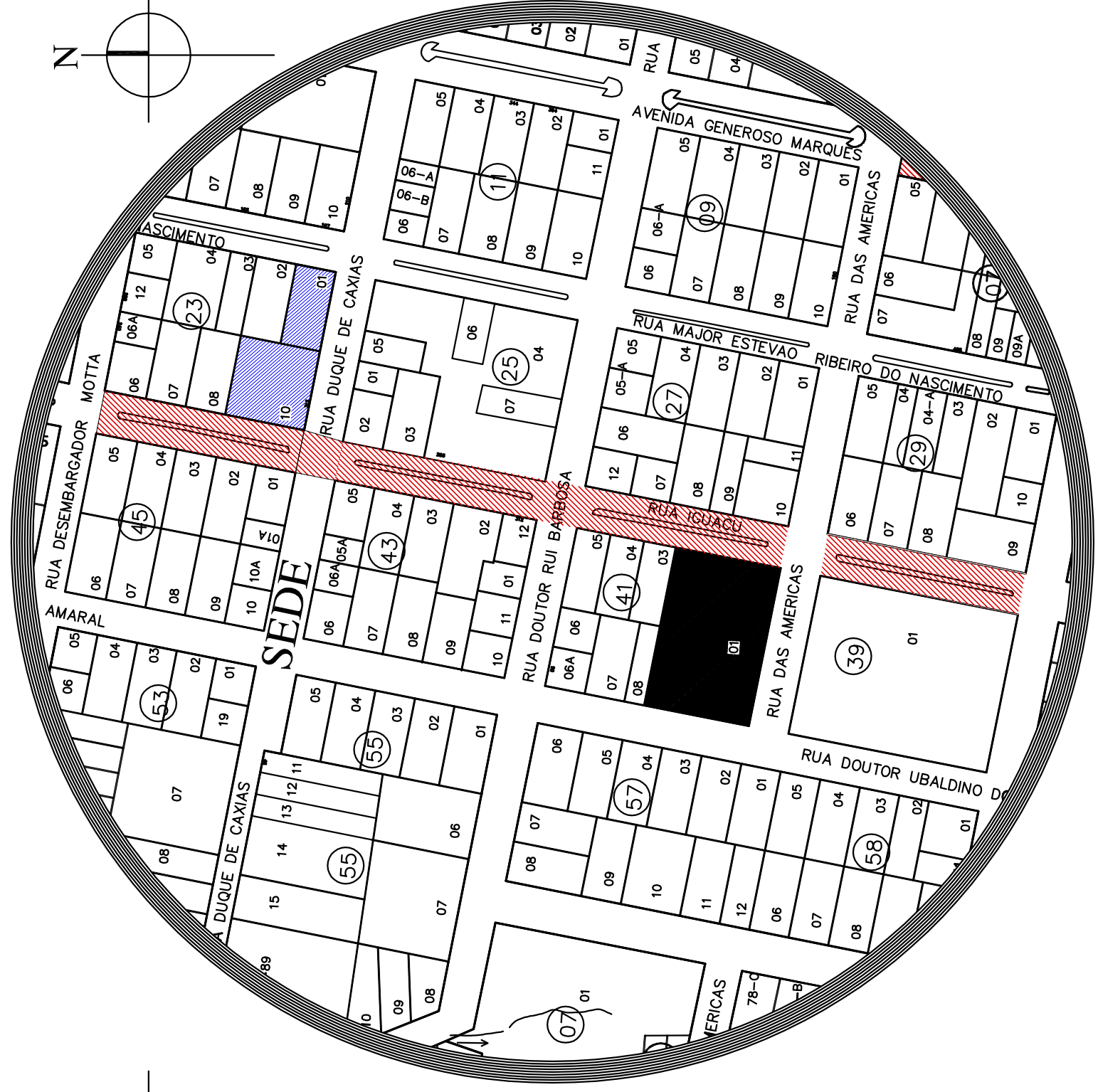
- ESCOLAS
- CRECHE
- GINÁSIO DE ESPORTES
- HOSPITAL
- DEPTO SOCIAL
- PRAÇAS
- POSTO DE SAÚDE
- CLÍNICA DA MULHER E DA CRIANÇA
- CLÍNICA CRIANÇA
- PARQUES URBANOS
- ACADEMIAS EXISTENTES
- CENTRO DE ATENÇÃO A MULHER E AO IDOSO




SITUAÇÃO  
Escala: 1:5000



DETALHE - Avenida Generoso Marques  
Sem Escala



DETALHE - Rua Iguazu  
Sem Escala

APROVAÇÕES		<div><div><b>MUNICÍPIO DE CORONEL VIVIDA - PARANÁ</b> GESTÃO 2013 - 2016</div></div>	
Empreendimento: <b>RECAPEAMENTO SOBRE PAVIMENTAÇÃO ASFÁLTICA</b>		Divisão de Estudos e Projetos Praça Ângelo Mazzomo, s/nº Coronel Vivida - Paraná (41)322-2023 - 32242326	
Endereço da Obra:  Avenida Generoso Marques e Rua Iguazu, Coronel Vivida, Paraná		Data: 19.01.2015	
Título das planilhas: - Situação		Escala: Indicada	
Responsável Técnico  <b>FRANK ARIEL SCHIAVINI</b> Prefeito Municipal		Proridade:  PROJETO BÁSICO DE ARQUITETURA	
Arquivo:		Área total a ser pavimentada: <b>13.463,39m3</b>	
Eng. CIVIL - CREA-PR 18.913/D <b>EUCLIDES LUIZ WEBS</b>		Desenho: <b>FLÁVIA DAHMER</b>	
Arquivo:		RECAPEAMENTO AVENIDA GENEROSO MARQUES E RUA IGUAZU, 19.01.2015	